


МІНІСТЕРСТВО ОСВІТИ І НАУКИ УКРАЇНИ  
ДНІПРОВСЬКИЙ НАЦІОНАЛЬНИЙ УНІВЕРСИТЕТ  
ІМЕНІ ОЛЕСЯ ГОНЧАРА

ЗАТВЕРДЖУЮ

Ректор


 М.В. Поляков  
« \_\_\_\_ » \_\_\_\_\_ 2018 р.

УЗГОДЖЕНО

Проректор

з науково-педагогічної роботи  
 В.А. Куземко  
« \_\_\_\_ » \_\_\_\_\_ 2018 р.

**ПРОГРАМА**  
**ФАХОВОГО ВСТУПНОГО ВИПРОБУВАННЯ**  
для вступу на навчання за освітнім рівнем магістра  
на основі освітнього ступеня бакалавра (освітньо-кваліфікаційного рівня спеціаліста)  
за спеціальністю 242 «Туризм»  
(Освітня програма - Туризм)

Розглянуто на засіданні вченої ради  
геолого-географічного факультету  
від « 22 » лютого 2018 р. протокол № 6  
Голова вченої ради  ( Шерстюк Н.П. )

Дніпро  
2018

Укладачі програми:

1. Зеленська Любов Іванівна, доктор педагогічних наук, професор, завідувач кафедри фізичної та економічної географії;
2. Бойко Зоя Володимирівна, кандидат географічних наук, доцент кафедри фізичної та економічної географії;
3. Лисичарова Галина Олександрівна, кандидат педагогічних наук, доцент кафедри фізичної та економічної географії.

Програма ухвалена


- на засіданні кафедри (кафедр):

Кафедра фізичної та економічної географії від « 13 » лютого 2018 р. протокол № 123

Завідувач кафедри  ( Зеленська Л.І. )  
(підпис) (прізвище та ініціали)

на засіданні науково-методичної комісії кафедри фізичної та економічної географії, яка є  
випускаючою за спеціальністю 242 «Туризм»  
(Освітня програма - Туризм)

від « 13 » лютого 2018 р. протокол № 123

Голова  ( Зеленська Л.І. )  
(підпис) (прізвище та ініціали)

## I ЗАГАЛЬНА ЧАСТИНА

Фахове випробування – форма вступного випробування для вступу на основі здобутого ступеня бакалавра, магістра або освітньо-кваліфікаційного рівня спеціаліста, яка передбачає перевірку здатності до опанування освітньої програми другого (магістерського) рівня вищої освіти на основі здобутих раніше компетентностей (зі споріднених спеціальностей та освітніх програм).

Результати фахового вступного випробування зараховуються для конкурсного відбору осіб, які на основі ступеня бакалавра, магістра (освітньо-кваліфікаційного рівня спеціаліста) (зі споріднених спеціальностей та освітніх програм) вступають на навчання для здобуття ступеня магістра. Приймальна комісія університету допускає до участі у конкурсному відборі осіб, які за результатом фахового вступного випробування отримали не менше 40 балів за шкалою від 0 до 100 балів.

Програма фахового випробування для вступу на навчання за освітнім рівнем магістра за спеціальністю 242 «Туризм» (Освітня програма - Туризм) містить питання з таких *нормативних* навчальних дисциплін природничо-наукової та професійної підготовки бакалавра за напрямом підготовки 6.140103 Туризм:

1. Фізична географія материків та океанів;
2. Фізична географія України;
3. Економічна і соціальна географія України;
4. Регіональна економічна і соціальна географія;
5. Географія туризму;
6. Краєзнавство та туризм.

## II ПЕРЕЛІК ТЕМ, З ЯКИХ ВІДБУВАЄТЬСЯ ОЦІНЮВАННЯ ВСТУПНИКА

### I. ЦИКЛ ЗАГАЛЬНОЇ ПІДГОТОВКИ

#### 1. Зміст навчальної дисципліни «Фізична географія материків та океанів»

I. Характеристика природи материків: 1.Розташування (географічне положення); 2. Характер поверхні, основні форми рельєфу; 3. Кліматичні особливості: тип клімату; панівні повітряні маси; середні температури січня та липня; кількість та режим опадів; характеристика пір року; 4. Особливості внутрішніх вод. Головні річкові системи; 5. Загальні риси рослинності, основні види типових рослин; 6. Ґрунти; 7. Загальні риси тваринного світу, основні представники типового тваринного світу; 8. Характерні несприятливі природні явища та процеси; 9. Природоохоронні території. 10. Фізико-географічне районування.

II. 11. Характеристика природи океану: географічне положення: відносно екватору та нульового меридіану; розташування стосовно материків (береги яких материків омиває); розміри: площа, протяжність; особливості берегової лінії (звивистість); основні затоки, протоки; рельєф дна; характеристика вод: температурний і льодовий режим; солоність; рух води; загальна характеристика органічного світу; фізико-географічне районування.

#### 2. Зміст навчальної дисципліни «Фізична географія України»

1. Загальний аналіз природних умов і природних ресурсів України. 2. Геологічна будова. 3. Геоморфологічна будова. 4. Корисні копалини. 5. Моря, внутрішні води і їх ресурси. 6. Ґрунтовий покрив. 7. Рослинний і тваринний світ. 8. Регіональний аналіз природних умов України. 9. Ландшафти і фізико-географічне районування. 10. Регіональні рівнинні ландшафтні структури. 11. Регіональні гірські ландшафтні структури.

#### 3. Зміст навчальної дисципліни «Економічна і соціальна географія України»

1. Адміністративно-територіальний устрій України. Історико-географічні області (землі). 2. Населення та трудові ресурси України. Територіальні відмінності і чинники розміщення і густоти населення. Природний рух населення. Вікова і статева структура. 3. Міграція населення, її види та причини. Національний та етнічний склад населення. Українська діаспора і причини її виникнення. 4. Урбанізація та регіональні відмінності в її рівнях. Типи

міських поселень. Функції міст і міські агломерації. Сільське розселення та його територіальні відмінності. Демографічні проблеми сільського населення України, шляхи їх вирішення. 4. Промисловість: загальна характеристика розвитку і розміщення промисловості. 5. Галузева структура, спеціалізація і основні міжгалузеві комплекси. Паливно-енергетичний комплекс: структура, місце і роль у господарському комплексі. Металургійний комплекс. Машинобудівний комплекс: значення, місце і роль у господарстві, структура і принципи розміщення. Хімічний комплекс. Лісопромисловий комплекс. Легка промисловість, її структура, принципи розміщення. 6. Агропромисловий комплекс (АПК): Роль, місце і значення АПК. Структура комплексу та основні його ланки. Земельний фонд. Рослинництво. Зернові культури. Галузі, що переробляють продукцію зернового господарства. Вирощування технічних культур. Галузі переробки технічних культур. Переробні галузі. Тваринництво. Галузі переробки тваринницької продукції. Агропромислові зони. 7. Транспортний комплекс і міжнародні економічні зв'язки. Основні види транспорту і особливості їх розміщення. 8. Сучасні підходи до економічного (суспільно-географічного) районування території України. Характеристика економічних районів. 9. Євроінтеграційні пріоритети України. Зовнішні економічні зв'язки.

#### **4. Зміст навчальної дисципліни «Регіональна економічна і соціальна географія»**

1. Політична карта світу. Регіони світу. 2. Типологія країн світу. Типологія за відношенням до моря (або положенням по відношенню до Світового океану): 1) країни, що не мають виходу до моря (континентальні); 2) країни, що мають вихід до моря: приморські; півострівні; країни-острова; країни архіпелаги. 3. Типологія за формою державного правління: республіка; монархія (теократична, абсолютна, конституційна монархія); джамахірія; держава у складі співдружності. 4. Типологія за формою державного устрою: унітарна; федерація; конфедерація. Формування політичної карти світу. 5. Сучасні зміни на політичній карті світу – кількісні та якісні. Огляд підходів до типології країн світу на політичній карті. 6. Характеристика критеріїв поділу держав світу за рівнем соціально-економічного розвитку. Розробка синтетичних показників для класифікації країн світу. Інтеграційні процеси в світі. Групування основних блоків та спілок країн світу. 7. Економіко-географічна характеристика країн світу. Регіони Європи: Західна Європа, Північна Європа, Південна Європа, Східна (Центральна) Європа, Південно-Східна Європа. 8. Регіони Азії: Південно-Західна Азія, Південно-Східна Азія, Східна Азія, Південна Азія, Центральна Азія. 9. Регіони Африки: Північна Африка, Південна Африка, Західна Африка. 10. Регіон Латинська Америка. Регіон Австралія та Океанія: склад регіону, типологія країн регіону, інтеграційні процеси, особливості ЕГП, населення, природні умови та ресурси, стисла економіко-географічна характеристика господарства.

## **II. ЦИКЛ ПРОФЕСІЙНОЇ ПІДГОТОВКИ**

### **5. Географія туризму**

1. Теоретичні та методологічні основи географії туризму. Географія туризму як наукова дисципліна. Методологія та методика географічних досліджень в туризмі. Основи туристичного країнознавства. Історія розвитку країнознавчої думки. 2. Географія туристських потоків, доходів та витрат. 3. Туристичне ресурсознавство. Класифікація та географічна оцінка туристичних ресурсів. 4. Природні туристичні ресурси. 5. Культурно-історичні ресурси туризму. 6. Географія основних видів туризму. Географія лікувально-оздоровчого туризму. Географія активних видів туризму. Географія культурно-пізнавального та подієвого туризму. Географія ділового туризму. Географія релігійного туризму та паломництва. Географія екологічного туризму. 7. Туристичне районування світу. Країнознавча характеристика туристичних регіонів світу (Європейський - країни Західної, Північної, Південної, Центральної та Східної Європи, держави Східного Середземномор'я (Ізраїль, Кіпр, Туреччина); 7. Американський - країни Північної, Південної, Центральної Америки, острівні держави та території Карибського басейну; 8. Азіатський – Тихоокеанський – країни Східної та Південно- Східної Азії, Австралія та Океанія;

9. Африканський – країни Африки (крім Єгипту та Лівії); Південно – Азіатський – усі країни Південної Азії; 10. Близькосхідний – країни Західної та Південно-Західної Азії, Єгипет та Лівія).

### **6. Краєзнавство та туризм**

1. Основні теоретико-методологічні основи краєзнавства та туризму. Основні напрями застосування краєзнавчих знань в туристичній діяльності. 2. Історія краєзнавчих знань та туристичної діяльності в Україні. 3. Об'єкт, предмет, методи та джерельна база краєзнавства і туризму. 4. Історія становлення і розвитку краєзнавчо-туристичного вивчення України. 5. Краєзнавчі передумови розвитку туризму в Україні. 6. Природні краєзнавчо-туристичні ресурси України. 7. Культурно-історичні краєзнавчо-туристичні ресурси України. 8. Туристична інфраструктура України. 9. Основи туристичної картографії. 10. Організація пішохідних походів по місцевості на базі краєзнавчих знань. Організація екскурсій із застосуванням різних видів транспорту на базі краєзнавчих знань.

## **III ПЕРЕЛІК РЕКОМЕНДОВАНОЇ ЛІТЕРАТУРИ**

### ***До навчальної дисципліни «Фізична географія материків та океанів»***

1. Гудзевич А.В. Регіональна фізична географія (Європа та Азія): Навч. посіб. для студ. геогр. спец. вузів / А.В. Гудзевич. – В.: Віндрук, 2005. – 464 с.
2. Губарев В.К. Географія світу : довід. шк. і студ. / В.К. Губарев. – Д.: ТОВ ВКФ «БАО», 2005. – 576 с.
3. Еловичева Я.К. Проблемы физической географии / Учебное пособие для студентов вузов. Минск: БГУ, 2011. – 300 с.
4. Кольмакова Е.Г., Козлов Е.А. Физическая география материков. Северная и Средняя Европа. Европейское Средиземноморье : практикум для студ. геогр. фак. - Минск : БГУ, 2013. – 54 с.
5. Методичні вказівки до виконання лабораторних робіт з курсу «Фізична географія материків та океанів» Укл. Бережна О.В., Бурлака Є.В., Ноздрань А.В. Д.: ДДУ, 2009 – 28 с.

### ***До навчальної дисципліни «Фізична географія України»***

1. Безуглий В.В., Суматохіна І.М. Практикум з курсу «Фізична географія України». – Д.:РВВ ДНУ, 2001. – 60 с.
2. Комплексний атлас України. – К.: ДНВП Картографія, 2005. – 96 с.
3. Маринич О.М., Шищенко П.Г. Фізична географія України: Підручник. – К.: Знання, 2005. – 511 с.
4. Палієнко В.П., Матушко А.В., Барщевський М.Є., Спиця Р.О. та ін. Сучасна динаміка рельєфу України / За ред. В.П. Палієнко. – К.: Наук.думка, 2005. – 375 с.
5. Рельєф України. Навчальний посібник / Б.О. Вахрушев, І.Р. Ковальчук, О.О. Комлев, Я.С. Кравчук: За редакцією В.В. Стецюка. – К.: Видавничий дім «Слово», 2010. – 685 с.

### ***До навчальної дисципліни «Економічна і соціальна географія України»***

1. Мезенцева Н.І., Мезенцев К.В. Економічна та соціальна географія України: навч.-метод. посібник. - К.: ВПЦ» Київський ун-тет», 2010. – 240 с.
2. Національний атлас України. - К. : ДНВП „Картографія”, 2007. – 435с.
3. Немець Л.М., Сільченко Ю.Ю., Вірченко П.А. Економічна і соціальна географія України: навчально-методичний посібник. - Харків: Вид-во ун-ту ім. В.Н.Каразіна , 2014. – 65с.
4. Розміщення продуктивних сил: регіональна економіка України. Навчальний посібник. / за ред. Є.П.Качана. – Т.: Економічна думка, 2005. – 310 с.
5. Стеченко Д.М. Розміщення продуктивних сил і регіоналістика: Підручник. К.: Вікар. 2006. – 400 с.

6. Смаль І.В. Економічна та соціальна географія України. - Ніжин: Вид-во Ніжинського держ. ун-ту ім М.Гоголя, 2009. – 287 с.

*До навчальної дисципліни «Регіональна економічна і соціальна географія»*

1. Алисов, Н.В. Экономическая и социальная география мира (общий обзор) / Н.В. Алисов, Б.С. Хорев. – М.: Гардарики, 2000. – 704 с.
2. Безуглий В.В., Козинець С.В. Регіональна економічна та соціальна географія світу: Посібник. – К.: Видавничий центр „Академія”, 2003. – 688 с.
3. Блій Г. Географія: Світи, регіони, континенти / Блій, Г. де, Муллер П., Шаблій О.- К.: Либідь, 2004. –740с.
4. Довгань Г. Д. Країнознавство / Г. Д. Довгань, А. Й. Сиротенко, О. Г. Стадник. – Х.: Веста, вид-во Ранок, 2007. – 480 с.
5. Економічна і соціальна географія світу: Навч. посіб. // За ред. С.П. Кузика. – Л.: Світ, 2003. – 672 с.
6. Ігнат'єв П. М. Країнознавство. Країни Азії: Навч. пос. для вузів / П. М. Ігнат'єв. - Чернівці: Книги – ХХІ, 2004. – 384с.
7. Лисичарова Г.О. Методичні рекомендації до курсу «Регіональна економічна та соціальна географія». - Д.: ДНУ ім. Олесья Гончара, 2015. – 44 с.
8. Масляк П.О. Країнознавство: Підруч. / П.О.Масляк. – К.: Знання, 2007. – 292 с.
9. Социально-экономическая география мира. Учебник для вузов / Под общей ред. В.В. Вольского. – М.: Дрофа, 2001. – 318с.
10. Юрківський В.М. Регіональна економічна і соціальна географія. Зарубіжні країни: Підручник. – К.: Либідь, 2000. – 416 с.

*До навчальної дисципліни «Географія туризму»*

*Основна*

1. Александрова А. Ю. Международный туризм: Учебное пособие для вузов. – М., 2004. – 464 с.
2. Бабкин А. В. Специальные виды туризма. – Ростов н/Д.: Феникс, 2008. – 252 с.
3. Воскресенский В. Ю. Международный туризм. – М.: ЮНИТИ-ДАНА, 2006. – 255 с.
4. География туризма: Учебник / И. Г. Филиппова, В. Л. Погодина, Г. А. Лукьянов. – СПб.: Изд. дом «Бизнес-пресса», 2007. – 264 с.
5. География туризма: учебник / кол. авторов; под. ред. А. Ю. Александровой. – М.: КМОРУС, 2008. – 592 с.
6. Кусков А. С. Туристское ресурсоведение. – М.: Академия, 2008. – 208 с.
7. Любіцева О. О., Панкова Є. В., Стафійчук В. І. Туристичні ресурси України. – К.: Альтерпрес, 2007. – 369 с.
8. Мальська М. П., Антонюк Н. В., Ганич Н. М. Міжнародний туризм і сфера послуг: Підручник. – К.: Знання, 2008. – 661 с.
9. Романов А. А., Саакянц Р. Г. География туризма: Учебное пособие. – М.: Советский спорт, 2002. – 464 с.
10. Санинская А. А., Кусков А. С. Козырева О. Н., Асташкина М. В. География туризма. – М.: Альфа-М, Инфра-М, 2008. – 432 с.
11. Смаль І. В. Основи географії рекреації і туризму: навчальний посібник. – Ніжин: Вид-во НДПУ імені Миколи Гоголя, 2004. – 264 с.
12. Смаль І. В. Туристичні ресурси світу. – Ніжин: Вид-во Ніжинського державного університету імені Миколи Гоголя, 2010. – 336 с.

*Додаткова*

13. Бейдик О. О. Рекреаційно-туристські ресурси України: методологія та методика аналізу, термінологія, районування. – К.: ВПЦ «Київський ун-т», 2001. – 395 с.
14. Рутинський М. Й. Географія туризму України. Навчально-методичний посібник. – К.: Центр навчальної літератури, 2004. – 160 с.

15. Самойленко А. А. География туризма. – Ростов н/Д.: Феникс, 2000. – 368 с.
16. Христов Т. Т. Религиозный туризм. – М.: Издательский центр «Академия», 2003. – 288 с.

### *До навчальної дисципліни «Краєзнавство та туризм»*

#### *Основна*

1. Бабарицька В., Короткова А., Малиновська О. Екскурсознавство і музеєзнавство: Навчальний посібник. – К.: Альтерпрес, 2007. – 464 с.
2. Бейдик О. О. Рекреаційні ресурси України: Навчальний посібник. – К.: Альтерпрес, 2009. – 400 с.
3. Костриця М. Ю. Українське географічне краєзнавство: історія, методологія, постаті, практика. – Житомир: Косенко, 2006. – 444 с.
4. Пангелов Б. П. Організація і проведення туристсько-краєзнавчих подорожей. – К.: Академвидав, 2010. – 248 с.
5. Панкова Є. В. Туристичне краєзнавство: Навчальний посібник. – К.: Альтерпрес, 2003. – 352 с.
6. Петранівський В. Л., Рутинський М. Й. Туристичне краєзнавство: Навч. посіб. / За ред. проф. Ф. Д. Заставного. – К.: Знання, 2006. – 575 с.
7. Царик Л. П. Природні рекреаційні ресурси: методи оцінки й аналізу / Л. П. Царик, Г. В. Чернюк. – Тернопіль: Підручники і посібники, 2001. – 188 с.

#### *Додаткова*

1. Дніпропетровщина. Моя мала батьківщина.: Атлас / за ред. Зеленської Л. І. – Д. – 2002. – 45 с.
2. Кляп М. П. Сучасні різновиди туризму : навч. посіб. / М. П. Кляп, Ф. Ф. Шандор. – К.: Знання, 2011. – 334 с.
3. Комплексний атлас України. – К.: ДНВП «Картографія», 2005. – 95 с.
4. Леоненко В. Б., Стеценко М. П., Возний Ю. М. Атлас об'єктів природно-заповідного фонду України. – К.: ВПЦ «Київський університет», 2003. – 119 с.
5. Любіцева О. О. Методика розробки турів. Навчальний посібник. – К.: Альтерпрес, 2003. – 104 с.
6. Масляк П. О. Рекреаційна географія: навч. посіб. – К.: Знання, 2008. – 343 с.
7. Методология оценки рекреационных территорий / Под ред. Данильчук В. Ф., Алейникова Г. М. и др. – Донецк: ДИТБ, 2003. – 197 с.
8. Тронько П. Т. Краєзнавчий рух в Україні: шляхи подальшого розвитку (із звітної доповіді голови правління ВСК III з'їзду Всеукраїнської спілки краєзнавців 29-30 жовтня 2003 р.) / Український історичний журнал, 2004. – №2. – С. 82-93.
9. Щур Ю. В., Дмитрук О. Ю. Спортивно-оздоровчий туризм. Навчальний посібник. – К.: Альтерпрес: 2003. – 232 с.

## IV СТРУКТУРА ВАРІАНТУ ФАХОВОГО ВСТУПНОГО ВИПРОБУВАННЯ

Кожний варіант фахового вступного випробування містить 38 тестових питань, зміст яких стає відомим вступнику лише при отриманні варіанту випробування.

Варіант складається із завдань таких форм:

- 1) Питання на обрання вірної відповіді – до кожного питання надаються чотири варіанти відповіді, з яких вступник має обрати одну, зробивши відповідну позначку;
- 2) Питання на встановлення відповідності – до кожного питання надано інформацію, позначену цифрами ліворуч і літерами праворуч, для якої вступник повинен встановити відповідність, зробивши відповідні позначки у таблиці на перетинах рядків і стовпчиків;
- 3) Питання на встановлення вірної послідовності – до кожного питання надано перелік подій позначених літерами, які потрібно розташувати у вірній послідовності, зробивши відповідні позначки у таблиці відповідей на перетинах рядків і стовпчиків.

Розподіл питань у кожному варіанті:

- за формою завдань

№ з/п	Форма завдання	Кількість одиниць у варіанті
1	Питання на обрання вірної відповіді	26
2	Питання на встановлення відповідності	6
3	Питання на встановлення вірної послідовності	6
	Усього	38

- за темами навчальних дисциплін:

№ з/п	Зміст питання	Кількість одиниць у варіанті
1	<i>За темами дисципліни «Фізична географія материків та океанів»:</i> I. Характеристика природи материків: 1.Розташування (географічне положення); 2. Характер поверхні, основні форми рельєфу; 3. Кліматичні особливості: тип клімату; панівні повітряні маси; середні температури січня та липня; кількість та режим опадів; характеристика пір року; 4. Особливості внутрішніх вод. Головні річкові системи; 5. Загальні риси рослинності, основні види типових рослин; 6. Ґрунти; 7. Загальні риси тваринного світу, основні представники типового тваринного світу; 8. Характерні несприятливі природні явища та процеси; 9. Природоохоронні території. 10. Фізико-географічне районування.	3
	II. 11.Характеристика природи океану: географічне положення: відносно екватору та нульового меридіану; розташування стосовно материків (береги яких материків омиває); розміри: площа, протяжність; особливості берегової лінії (звивистість); основні затоки, протоки; рельєф дна; характеристика вод: температурний і льодовий режим; солоність; рух води; загальна характеристика органічного світу; фізико-географічне районування.	3
2	<i>За темами «Фізична географія України»:</i> 1.Загальний аналіз природних умов і природних ресурсів України. 2.Геологічна будова. 3.Геоморфологічна будова. 4.Корисні копалини.	2
	5.Моря, внутрішні води і їх ресурси. 6.Ґрунтовий покрив.7.Рослинний і тваринний світ.	2
	8.Регіональний аналіз природних умов України. 9.Ландшафти і фізико-географічне районування. 10. Регіональні рівнинні ландшафтні структури. 11. Регіональні гірські ландшафтні структури.	2
3	<i>За темами «Економічна і соціальна географія України»:</i> 1. Адміністративно-територіальний устрій України. Історико-географічні області (землі). 2.Населення та трудові ресурси України. Територіальні відмінності і чинники розміщення і густоти населення. Природний рух населення. Вікова і статева структура.	2
	3. Міграція населення, її види та причини. Національний та етнічний склад населення. Українська діаспора і причини її виникнення. 4.Урбанізація та регіональні відмінності в її рівнях. Типи міських поселень. Функції міст і міські агломерації. Сільське розселення та його територіальні відмінності. Демографічні проблеми сільського населення України, шляхи їх вирішення.	2
	4. Промисловість: загальна характеристика розвитку і розміщення промисловості. 5.Галузева структура, спеціалізація і основні міжгалузеві комплекси. Паливно-енергетичний комплекс: структура, місце і роль у господарському комплексі. Металургійний комплекс. Машинобудівний комплекс: значення, місце і роль у господарстві, структура і принципи розміщення. Хімічний комплекс. Лісопромисловий комплекс. Легка	1



	<p>промисловість, її структура, принципи розміщення.</p> <p>6. Агропромисловий комплекс (АПК): Роль, місце і значення АПК. Структура комплексу та основні його ланки. Земельний фонд. Рослинництво. Зернові культури. Галузі, що переробляють продукцію зернового господарства. Вирощування технічних культур. Галузі переробки технічних культур. Переробні галузі. Тваринництво. Галузі переробки тваринницької продукції. Агропромислові зони. 7. Транспортний комплекс і міжнародні економічні зв'язки. Основні види транспорту і особливості їх розміщення.</p> <p>8. Сучасні підходи до економічного (суспільно-географічного) районування території України. Характеристика економічних районів.</p> <p>9.Євроінтеграційні пріоритети України. Зовнішні економічні зв'язки.</p>	<p>1</p> <p>1</p>
4	<p><i>За темами «Регіональна економічна і соціальна географія»:</i></p> <p>1. Політична карта світу. Регіони світу. 2. Типологія країн світу. Типологія за відношенням до моря (або положенням по відношенню до Світового океану): 1) країни, що не мають виходу до моря (континентальні); 2) країни, що мають вихід до моря: приморські; півострівні; країни-острова; країни архіпелаги.</p> <p>3. Типологія за формою державного правління: республіка; монархія (теократична, абсолютна, конституційна монархії); джамахірія; держава у складі співдружності. 4. Типологія за формою державного устрою: унітарна; федерація; конфедерація. Формування політичної карти світу.</p> <p>5. Сучасні зміни на політичній карті світу – кількісні та якісні. Огляд підходів до типології країн світу на політичній карті. 6. Характеристика критеріїв поділу держав світу за рівнем соціально-економічного розвитку. Розробка синтетичних показників для класифікації країн світу. Інтеграційні процеси в світі. Групування основних блоків та спілок країн світу.</p> <p>7. Економіко-географічна характеристика країн світу. Регіони Європи: Західна Європа, Північна Європа, Південна Європа, Східна (Центральна) Європа, Південно-Східна Європа. 8.Регіони Азії: Південно-Західна Азія, Південно-Східна Азія, Східна Азія, Південна Азія, Центральна Азія. 9.Регіони Африки: Північна Африка, Південна Африка, Західна Африка. 10. Регіон Латинська Америка. Регіон Австралія та Океанія: склад регіону, типологія країн регіону, інтеграційні процеси, особливості ЕГП, населення, природні умови та ресурси, стисла економіко-географічна характеристика господарства.</p>	<p>2</p> <p>1</p> <p>1</p> <p>2</p>
5	<p><i>За темами «Географія туризму»:</i></p> <p>1. Теоретичні та методологічні основи географії туризму. Географія туризму як наукова дисципліна. Методологія та методика географічних досліджень в туризмі. Основи туристичного країнознавства. Історія розвитку країнознавчої думки. 2. Географія туристських потоків, доходів та витрат.</p> <p>3. Туристичне ресурсознавство. Класифікація та географічна оцінка туристичних ресурсів. 4. Природні туристичні ресурси. 5. Культурно-історичні ресурси туризму. 6. Географія основних видів туризму. Географія лікувально-оздоровчого туризму. Географія активних видів туризму. Географія культурно-пізнавального та подієвого туризму. Географія ділового туризму. Географія релігійного туризму та паломництва. Географія екологічного туризму.</p> <p>7. Туристичне районування світу. Країнознавча характеристика туристичних регіонів світу (Європейський - країни Західної, Північної, Південної, Центральної та Східної Європи, держави Східного Середземномор'я (Ізраїль, Кіпр, Туреччина); 7. Американський - країни Північної, Південної, Центральної Америки, острівні держави та території Карибського басейну; 8. Азіатський – Тихоокеанський – країни Східної та Південно- Східної Азії, Австралія та Океанія; 9.Африканський – країни Африки (крім Єгипту та Лівії); Південно – Азіатський – усі</p>	<p>2</p> <p>2</p> <p>3</p>

	країни Південної Азії; 10. Близькосхідний – країни Західної та Південно-Західної Азії, Єгипет та Лівія).	
6	<i>За темами «Краєзнавство та туризм»:</i> 1. Основні теоретико-методологічні основи краєзнавства та туризму. Основні напрями застосування краєзнавчих знань в туристичній діяльності. 2. Історія краєзнавчих знань та туристичної діяльності в Україні. 3. Об'єкт, предмет, методи та джерельна база краєзнавства і туризму.	2
	4. Історія становлення і розвитку краєзнавчо-туристичного вивчення України. 5. Краєзнавчі передумови розвитку туризму в Україні. 6. Природні краєзнавчо-туристичні ресурси України.	2
	7. Культурно-історичні краєзнавчо-туристичні ресурси України. 8. Туристична інфраструктура України. 9. Основи туристичної картографії. 10. Організація пішохідних походів по місцевості на базі краєзнавчих знань. Організація екскурсій із застосуванням різних видів транспорту на базі краєзнавчих знань.	2
	<i>Усього:</i>	38

#### У КРИТЕРІЇ ОЦІНЮВАННЯ ВІДПОВІДЕЙ

Оцінка за відповідь на кожне питання варіанту фахового вступного випробування може набувати одного з двох значень:

максимального значення кількості балів – за вірної відповіді,  
мінімального значення (0 балів) – за невірної відповіді.

Розподіл максимальної кількості балів за відповіді на завдання різної форми наведений у таблиці:

№ з/п	Форма завдання	Максимальне значення, кількість балів	Максимальна кількість балів, яка може бути набрана за виконання завдань певної форми
1	Питання на обрання вірної відповіді	2	$26 \cdot 2 = 52$
2	Питання на встановлення відповідності	4 – за увесь тест	$6 \cdot 4 = 24$
		4/4 – за кожну вірно встановлену відповідність	
3	Питання на встановлення вірної послідовності	4 – за увесь тест	$6 \cdot 4 = 24$
		4/4 – за кожну вірно встановлену послідовність	
	<i>Усього</i>		100