

МІНІСТЕРСТВО ОСВІТИ І НАУКИ УКРАЇНИ
ДНІПРОВСЬКИЙ НАЦІОНАЛЬНИЙ УНІВЕРСИТЕТ
ІМЕНІ ОЛЕСЯ ГОНЧАРА


ЗАТВЕРДЖУЮ

Ректор



_____ М.В. Поляков
« » _____ 2018 р.

УЗГОДЖЕНО

Проректор

з науково-педагогічної роботи

_____ В.А. Куземко
« » _____ 2018р.

ПРОГРАМА
ДОДАТКОВОГО ВСТУПНОГО ВИПРОБУВАННЯ
для вступу на навчання за освітнім рівнем магістра
на основі освітнього ступеня бакалавра (освітньо-кваліфікаційного рівня спеціаліста)
за спеціальністю **014 Середня освіта**
спеціалізація **014.07 Середня освіта (Географія)**

Розглянуто на засіданні вченої ради
геолого-географічного факультету
від « 22 » лютого / 2018 р. протокол № 6
Голова вченої ради  (Шерстюк Н.П.)

Дніпро
2018

Укладачі програми:

1. Зеленська Любов Іванівна, доктор педагогічних наук, професор, завідувач кафедри фізичної та економічної географії;
2. Бойко Зоя Володимирівна, кандидат географічних наук, доцент кафедри фізичної та економічної географії;
3. Лисичарова Галина Олександрівна, кандидат педагогічних наук, доцент кафедри фізичної та економічної географії.

Програма ухвалена


- на засіданні кафедри (кафедр):

Кафедра фізичної та економічної географії від « 13 » лютого 2018 р. протокол № 123

Завідувач кафедри  (Зеленська Л.І.)
(підпис) (прізвище та ініціали)

на засіданні науково-методичної комісії кафедри фізичної та економічної географії, яка є
випускаючою за спеціальністю 014 Середня освіта спеціалізація
014.07 Середня освіта (Географія)

від « 13 » лютого 2018 р. протокол № 123

Голова  (Зеленська Л.І.)
(підпис) (прізвище та ініціали)

I ЗАГАЛЬНА ЧАСТИНА

Додаткове випробування – оцінювання підготовленості вступника до здобуття вищої освіти за освітнім ступенем магістра, що проводиться у формі фахового випробування.

Додаткове вступне випробування складають вступники, які здобули освітній ступінь бакалавра, магістра (освітньо-кваліфікаційного рівня спеціаліста) за іншою спеціальністю (напрямом підготовки). Приймальна комісія університету допускає до участі у конкурсному відборі осіб, які за результатом додаткового вступного випробування отримали не менше 75 балів за шкалою від 0 до 100 балів, що відповідає оцінці «зараховано» за шкалою «зараховано»/«не зараховано».

Програма додаткового вступного випробування для вступу на навчання за освітнім рівнем магістра за спеціальністю 014 Середня освіта спеціалізація 014.07 Середня освіта (Географія) містить питання з таких *нормативних* навчальних дисциплін природничо-наукової та професійної підготовки бакалавра за спеціальністю 014 Середня освіта спеціалізація 014.07 Середня освіта (Географія):

1. Загальне землезнавство;
2. Картографія;
3. Географія населення та розселення.

II ПЕРЕЛІК ТЕМ, З ЯКИХ ВІДБУВАЄТЬСЯ ОЦІНЮВАННЯ ВСТУПНИКА

1. Зміст навчальної дисципліни «Загальне землезнавство»

1. Географічна оболонка та її складові. 2. Літосфера. 3. Атмосфера як складова географічної оболонки. 4. Гідросфера як складова географічної оболонки. 5. Біосфера як складова географічної оболонки. 6. Природні зони світу. Особливості розвитку географічної оболонки на сучасному етапі.

2. Зміст навчальної дисципліни «Картографія»

1. Географічні карти, атласи, глобуси: визначення, їх елементи, класифікації. 2. Масштаб, картографічні проекції, їх класифікація, властивості. 3. Способи картографічних зображень. 4. Способи роботи з картами.

3. Зміст навчальної дисципліни «Географія населення та розселення»

1. Чисельність і відтворення населення. 2. Динаміка чисельності населення світу, його розподіл по континентах і групах країн. 3. Природний рух населення. 4. Структура населення: статеві-вікова, расова, етнічна. 5. Трудові ресурси та їх використання. 6. Міграції населення та їх географія. 7. Розселення населення та його форми. Класифікація міст. Міські агломерації.

III ПЕРЕЛІК РЕКОМЕНДОВАНОЇ ЛІТЕРАТУРИ

До навчальної дисципліни «Загальне землезнавство»

Основна

1. Багров М.В. Землезнавство / М.В. Багров, В.О. Боков, І.Г. Черванев. – К.: Либідь, 2000. – 464 с.

2. Гришанков Г.Е. Введение в физическую географию: предмет и метод / Г.Е. Гришанков. – К.: О-во «Знання», КОО, 2001. – 249 с.

3. Любушкина С.Г. Естествознание. Землеведение и краеведение / С.Г. Любушкина К.В. Пашканг. – М.: Гуманит. изд. центр ВЛАДОС, 2002. – 456 с.

4. Любушкина С.Г. Общее землеведение / С.Г. Любушкина, К.В. Пашканг, А.В. Чернов. – М.: Просвещение, 2004. – 288 с.

5. Олійник Я.Б. Загальне землезнавство / Я.Б. Олійник, Р.П. Федоришак, П.Г. Шищенко. – К.: Знання-Прес, 2003. – 247 с.

6. Федоришак, Р.П. Загальне землезнавство / Р.П. Федоришак. – К.: Вища шк., 1995. – 224 с.

Додаткова

1. Бурлака Є.В. Посібник до вивчення теми «Географічна оболонка» / Є.В. Бурлака. – Д.: РВВ ДНУ, 2005. – 32 с. 20.

2. Географическая номенклатура / Антонова Р.Ф., Потахин С.Б. – Петрозаводск: Изд-во КГПУ, 2007. – 32 с.

3. Жупанський Я.І. Словник термінів і понять з географії / Я.І. Жупанський. – Чернівці: Технодрук, 2006. – 192 с.

4. Мельнічук М.М. Робочий зошит для вивчення номенклатури з курсу «Загальне землезнавство» для студентів географічного факультету / М.М. Мельнічук. – Луцьк: ПП «Іванюк В.П.», 2007. – 47 с.

5. Мельничук М.М. Загальне землезнавство: Методичні рекомендації до практичних занять для студентів географічного факультету напряму підготовки б.040104 – “Географія” / М.М. Мельничук, Ю.В. Білецький. – Луцьк, 2011. – 112 с.

6. Практикум із курсу «Загальне землезнавство» / Укл. О.Л. Чудіна. – Д.: РВВ ДНУ, 2007. – 48 с.

До навчальної дисципліни «Картографія»

1. Берлянт А.М. Картографія: Учебник для вузов. М.: Аспект Пресс, 2001. -67 с.

2. Божок А.П, Молочко А.М., Остроух В.І.; Під ред. А.П. Божок . Картографія: підручник. - К: Вид.-полігр. центр “Київський університет”, 2008. – 271 с.

3. Дук Н. М. Посібник з картографії. – Д.: Вид-во ДДУ, 2008 – 24 с.

4. Лозинський В. В., Андрейчук Ю.М. За науковою редакцією професора І. П. Ковальчука. Картографо-топографічний словник-довідник: Навчальний посібник. - Київ, Львів: НУБІП України; ЛНУ ім. Івана Франка, 2014. – 256 с.

5. Ляшенко Д.О. Картографія з основами топографії: Навч. посібн. для ВНЗ. – К.: Наук. думка, 2008. -184 с.

6. Методичні вказівки до виконання лабораторних робіт з курсу «Картографія» Укладач: Н.М. Дук Д.: Вид-во ДДУ, 2003. – 36 с.

7. Сваткова Т.Г Атласная картографія. – М.: Аспект-Пресс, 2002 .- 45 с.

8. Шевченко Р.Ю. Картографія. Опорний конспект лекцій. - Київ: КНТЕУ, 2015. – 144 с.

До навчальної дисципліни «Географія населення та розселення»

1. Височин М.Ю. Географія населення з основами демографії. Навчально- методичний комплекс. Харків, 2008. – 112 с.

2. Гудзеляк І. Географія населення[навчальний посібник]/ І.Гудзеляк .-Львів: Видавничий центр ЛНУ імені Івана Франка, 2008.-232с.

3. Джаман В.О. Географія населення з основами демографії [Текст] : метод. рек. до практ. робіт: У 2 ч.- Чернівці : Рута, 2005 .- 16 с.

4. Заставецька Л. Б. Системи розселення і геопросторові проблеми вдосконалення адміністративно-територіального устрою України : монографія.- Тернопіль : ТИПУ ім. В. Гнатюка, 2013. – 331 с.

5. Клупт М.А. Демография регионов Земли. События новейшей демографической истории научное издание / М.А. Клупт. - Санкт-Петербург : Питер, 2008. - 347 с

6. Кустовська О.В. Демографічна статистика: Курс лекцій/ Терноп. держ.економ. ун-т. - Т.: Економічна думка, 2006. - 152 с.

7. Муромцева Ю.І. Демографія: Навчальний посібник / Юлія Ігорівна Муромцева. – К. : Кондор, 2009. – 300 с.

8. Пуригіна О.Г. Міжнародна міграція: навчальний посібник / О.Г. Пуригіна, С. Е. Сардак. - Київ : Академія , 2007. - 312 с.

IV СТРУКТУРА ВАРІАНТУ ДОДАТКОВОГО ВСТУПНОГО ВИПРОБУВАННЯ

Кожний варіант додаткового вступного випробування містить 38 тестових питань, зміст яких стає відомим вступнику лише при отриманні варіанту випробування.

Варіант складається із завдань таких форм:

- 1) Питання на обрання вірної відповіді – до кожного питання надаються чотири варіанти відповіді, з яких вступник має обрати одну, зробивши відповідну позначку;
- 2) Питання на встановлення відповідності – до кожного питання надано інформацію, позначену цифрами ліворуч і літерами праворуч, для якої вступник повинен встановити відповідність, зробивши відповідні позначки у таблиці на перетинах рядків і стовпчиків;
- 3) Питання на встановлення вірної послідовності – до кожного питання надано перелік подій позначених літерами, які потрібно розташувати у вірній послідовності, зробивши відповідні позначки у таблиці відповідей на перетинах рядків і стовпчиків.

Розподіл питань у кожному варіанті:

- за формою завдань

№ з/п	Форма завдання	Кількість одиниць у варіанті
1	Питання на обрання вірної відповіді	26
2	Питання на встановлення відповідності	6
3	Питання на встановлення вірної послідовності	6
	Усього	38

- за темами навчальних дисциплін

№ з/п	Зміст питання	Кількість одиниць у варіанті
1	<i>За темами навчальної дисципліни «Загальне землезнавство»:</i>	
	1. Географічна оболонка та її складові.	3
	2. Літосфера.	2
	3. Атмосфера як складова географічної оболонки.	2
	4. Гідросфера як складова географічної оболонки.	2
	5. Біосфера як складова географічної оболонки.	2
2	6. Природні зони світу. Особливості розвитку географічної оболонки на сучасному етапі.	3
	<i>За темами навчальної дисципліни «Картографія»:</i>	
	1. Географічні карти, атласи, глобуси: визначення, їх елементи, класифікації.	4
	2. Масштаб, картографічні проекції, їх класифікація, властивості.	4
3	3. Способи картографічних зображень.	2
	4. Способи роботи з картами.	2
3	<i>За темами навчальної дисципліни «Географія населення»</i>	

	<i>та розселення»:</i> 1. Чисельність і відтворення населення. 2. Динаміка чисельності населення світу, його розподіл по континентах і групах країн. 3. Природний рух населення. 4. Структура населення: статеві-вікова; расова, етнічна. 5. Трудові ресурси та їх використання. 6. Міграції населення та їх географія. 7. Розселення населення та його форми. Класифікація міст. Міські агломерації.	2 4 2 4
	<i>Усього:</i>	38

У КРИТЕРІЇ ОЦІНЮВАННЯ ВІДПОВІДЕЙ

Оцінка за відповідь на кожне питання варіанту додаткового вступного випробування може набувати одного з двох значень:

максимального значення кількості балів – за вірної відповіді,
мінімального значення (0 балів) – за невірної відповіді.

Розподіл максимальної кількості балів за відповіді на завдання різної форми наведений у таблиці:

№ з/п	Форма завдання	Максимальне значення, кількість балів	Максимальна кількість балів, яка може бути набрана за виконання завдань певної форми
1	Питання на обрання вірної відповіді	2	$26 \cdot 2 = 52$
2	Питання на встановлення відповідності	4 – за увесь тест	$6 \cdot 4 = 24$
		4/4 – за кожну вірно встановлену відповідність	
3	Питання на встановлення вірної послідовності	4 – за увесь тест	$6 \cdot 4 = 24$
		4/4 – за кожну вірно встановлену послідовність	
	<i>Усього</i>		100